
















ELEZIONE CAMERA DEI DEPUTATI 13 E 14 APRILE 2008
 PROVINCIA DI ASCOLI PICENO

COMUNI																															VOTI VALIDI	SCHEDE BIANCHE	SCHEDE NULLE	VOTANTI	% VOTANTI	ELETTORI
	VOTI	%	VOTI	%	VOTI	%	VOTI	%	VOTI	%	VOTI	%	VOTI	%	VOTI	%	VOTI	%	VOTI	%	VOTI	%	VOTI	%	VOTI	%	VOTI	%	VOTI	%						
Acquasanta T	7	0,3	2	0,1	3	0,1	18	0,8	789	37,3	79	3,7	49	2,3	75	3,5	136	6,4	16	0,8	903	42,6	16	0,8	8	0,4	8	0,4	9	0,4	2118			2118		
Acquaviva	13	0,6	13	0,6	15	0,7	28	1,3	776	34,7	142	6,3	82	3,7	86	3,8	109	4,9	41	1,8	891	39,8	9	0,4	19	0,8	7	0,3	6	0,3	2237			2237		
Appignano T	11	0,8	3	0,2	1	0,1	23	1,8	424	32,7	49	3,8	57	4,4	36	2,8	99	7,6	17	1,3	522	40,3	32	2,5	6	0,5	8	0,6	7	0,5	1295			1295		
Arquata del T	5	0,6	2	0,2	1	0,1	11	1,3	274	32,6	26	3,1	35	4,2	24	2,9	62	7,4	1	0,1	379	45,1	10	1,2	1	0,1	6	0,7	3	0,4	840			840		
Ascoli	153	0,5	81	0,2	155	0,5	211	0,6	12627	37,9	1593	4,8	988	3,0	1536	4,6	2728	8,2	372	1,1	12345	37,0	208	0,6	178	0,5	76	0,2	78	0,2	33329	247	725	34301		
Carassai	2	0,3	0	0,0	4	0,5	4	0,5	284	36,6	25	3,2	11	1,4	35	4,5	54	7,0	11	1,4	335	43,2	5	0,6	2	0,3	1	0,1	2	0,3	775			775		
Castel di Lama	39	0,8	18	0,4	15	0,3	91	1,8	2253	43,9	474	9,2	185	3,6	142	2,8	241	4,7	41	0,8	1547	30,2	30	0,6	31	0,6	16	0,3	6	0,1	5129			5129		
Castignano	8	0,4	6	0,3	10	0,5	29	1,5	660	33,9	54	2,8	56	2,9	61	3,1	224	11,5	14	0,7	789	40,6	14	0,7	2	0,1	9	0,5	9	0,5	1945	31	40	2016		
Castorano	12	0,8	3	0,2	4	0,3	15	1,0	712	48,6	103	7,0	130	8,9	49	3,3	57	3,9	8	0,5	348	23,8	4	0,3	7	0,5	6	0,4	6	0,4	1464			1464		
Colli	17	0,8	3	0,1	10	0,5	62	2,9	901	42,5	209	9,9	97	4,6	63	3,0	107	5,0	10	0,5	606	28,6	13	0,6	18	0,8	2	0,1	2	0,1	2120			2120		
Comunanza	9	0,5	6	0,3	11	0,6	23	1,2	653	33,1	78	4,0	67	3,4	107	5,4	205	10,4	40	2,0	743	37,7	13	0,7	6	0,3	3	0,2	7	0,4	1971			1971		
Cossignano	3	0,5	1	0,2	1	0,2	3	0,5	245	37,6	26	4,0	27	4,1	14	2,2	43	6,6	6	0,9	270	41,5	7	1,1	2	0,3	1	0,2	2	0,3	651	17	12	680		
Cupramarittima	19	0,6	5	0,2	20	0,6	32	1,0	1169	35,6	131	4,0	70	2,1	116	3,5	396	12,0	44	1,3	1233	37,5	18	0,5	20	0,6	8	0,2	6	0,2	3287			3287		
Folignano	20	0,3	23	0,4	16	0,3	41	0,7	2227	36,9	296	4,9	177	2,9	270	4,5	459	7,6	51	0,8	2353	39,0	38	0,6	23	0,4	16	0,3	22	0,4	6032			6032		
Force	5	0,5	1	0,1	4	0,4	14	1,5	419	44,8	37	4,0	19	2,0	32	3,4	82	9,0	9	1,0	303	32,4	2	0,2	0	0,0	1	0,1	8	0,9	936			936		
Grottammare	58	0,6	31	0,3	54	0,5	109	1,1	3377	34,3	496	5,0	359	3,7	313	3,2	520	5,3	168	1,7	4169	42,4	53	0,5	82	0,8	19	0,2	26	0,3	9834			9834		
Maltignano	11	0,7	4	0,2	7	0,4	16	1,0	517	31,9	48	3,0	37	2,3	81	5,0	104	6,4	14	0,9	744	46,0	17	1,1	5	0,3	6	0,4	8	0,5	1619			1619		
Massignano	2	0,2	6	0,6	6	0,6	4	0,4	346	34,2	38	3,8	22	2,2	28	2,8	64	6,3	14	1,4	462	45,7	7	0,7	7	0,7	2	0,2	3	0,3	1011			1011		
Monsampolo	8	0,3	7	0,3	8	0,3	41	1,6	1151	44,0	116	4,4	111	4,2	99	3,8	129	4,9	27	1,0	875	33,5	13	0,5	14	0,5	11	0,4	5	0,2	2615	30	46	2691		
Montalto M	5	0,3	5	0,3	3	0,2	23	1,5	567	36,5	67	4,3	42	2,7	74	4,8	169	10,9	16	1,0	558	35,9	8	0,5	12	0,8	1	0,1	5	0,3	1555			1555		
Montedivove	5	1,3	1	0,3	1	0,3	17	4,5	145	38,5	17	4,5	8	2,1	7	1,9	33	8,8	8	2,1	130	34,5	2	0,5	0	0,0	1	0,3	2	0,5	377			377		
Montefiore	7	0,5	5	0,3	4	0,3	13	0,9	565	38,6	35	2,4	26	1,8	49	3,3	71	4,8	13	0,9	650	44,4	6	0,4	13	0,9	2	0,1	5	0,3	1464			1464		
Montegallo	0	0,0	0	0,0	1	0,3	1	0,3	164	42,7	14	3,6	7	1,8	13	3,4	21	5,5	3	0,8	152	39,6	3	0,8	4	1,0	1	0,3	0	0,0	384			384		
Montemonaco	3	0,7	0	0,0	1	0,2	1	0,2	82	19,3	16	3,8	1	0,2	22	5,2	34	8,0	8	1,9	249	58,7	2	0,5	2	0,5	0	0,0	3	0,7	424			424		
Monteprandone	48	0,7	23	0,3	14	0,2	68	1,0	3079	44,1	272	3,9	248	3,6	227	3,3	311	4,5	64	0,9	2544	36,4	29	0,4	32	0,5	10	0,1	13	0,2	6982			6982		
Offida	22	0,6	12	0,3	9	0,3	31	0,9	1782	50,4	106	3,0	116	3,3	89	2,5	192	5,4	36	1,0	1069	30,2	20	0,6	39	1,1	2	0,1	10	0,3	3535	41	99	3675		
Palmiano	3	2,3	1	0,8	0	0,0	0	0,0	38	28,8	1	0,8	3	2,3	10	7,6	13	9,8	2	1,5	61	46,2	0	0,0	0	0,0	0	0,0	0	0,0	132			132		
Ripatransone	19	0,7	16	0,6	15	0,5	25	0,9	1077	38,6	166	6,0	68	2,4	97	3,5	199	7,1	27	1,0	1029	36,9	6	0,2	20	0,7	10	0,4	15	0,5	2789			2789		
Roccafluvione	8	0,6	8	0,6	5	0,4	9	0,7	533	40,0	51	3,8	21	1,6	31	2,3	131	9,8	16	1,2	503	37,7	9	0,7	3	0,2	4	0,3	2	0,1	1334			1334		
Rotella	2	0,3	2	0,3	6	0,9	6	0,9	294	45,5	16	2,5	28	4,3	26	4,0	33	5,1	7	1,1	216	33,4	5	0,8	2	0,3	1	0,2	2	0,3	646			646		
San Benedetto	172	0,6	94	0,3	163	0,5	232	0,8	10841	36,6	1446	4,9	889	3,0	812	2,7	1548	5,2	381	1,3	12370	41,7	145	0,5	404	1,4	76	0,3	77	0,3	29650			29650		
Spinetoli	20	0,5	12	0,3	13	0,3	40	0,9	1898	44,9	190	4,5	139	3,3	126	3,0	214	5,1	32	0,8	1474	34,9	31	0,7	21	0,5	11	0,3	7	0,2	4228			4228		
Venarotta	6	0,4	2	0,1	18	1,3	16	1,2	513	38,1	60	4,5	33	2,4	90	6,7	109	8,1	12	0,9	458	34,0	16	1,2	4	0,3	5	0,4	5	0,4	1347			1347		
TOTALI	722	0,5	396	0,3	598	0,4	1257	0,9	51382	38,3	6477	4,8	4208	3,1	4840	3,6	8897	6,6	1529	1,1	51280	38,3	791	0,6	987	0,7	330	0,2	361	0,3	134055	366	922	125509		
TOTALI COALIZIONI									57859									52809																		
PERCENTUALI COALIZIONI									43,2									39,4																		