














ELEZIONI SENATO DELLA REPUBBLICA 13 E 14 APRILE 2008  
 PROVINCIA DI ASCOLI PICENO

COMUNI																											VOTI VALIDI	SCHEDE BIANCHE	SCHEDE NULLE	VOTANTI	% VOTANTI	ELETTORI
	VOTI	%	VOTI	%	VOTI	%	VOTI	%	VOTI	%	VOTI	%	VOTI	%	VOTI	%	VOTI	%	VOTI	%	VOTI	%	VOTI	%								
Acquasanta T	9	0,5	721	37,2	72	3,7	8	0,4	55	2,8	14	0,7	858	44,3	14	0,7	6	0,3	4	0,2	122	6,3	43	2,2	10	0,5	1936			1936		
Acquaviva	7	0,3	739	35,9	124	6,0	13	0,6	62	3,0	15	0,7	856	41,6	40	1,9	11	0,5	7	0,3	103	5,0	73	3,6	6	0,3	2056			2056		
Appignano T	8	0,7	383	33,1	52	4,5	2	0,2	36	3,1	17	1,5	480	41,5	16	1,4	12	1,0	2	0,2	86	7,4	57	4,9	7	0,6	1158			1158		
Arquata del T	2	0,3	251	33,1	23	3,0	0	0,0	25	3,3	12	1,6	357	47,0	2	0,3	4	0,5	1	0,1	47	6,2	31	4,1	4	0,5	759			759		
Ascoli	78	0,3	11578	38,2	1481	4,9	142	0,5	1206	4,0	190	0,6	11792	38,9	321	1,1	123	0,4	65	0,2	2353	7,8	942	3,1	72	0,2	30343			30343		
Carassai	2	0,3	257	35,9	28	3,9	2	0,3	29	4,1	3	0,4	320	44,7	11	1,5	2	0,3	0	0,0	52	7,3	8	1,1	2	0,3	716			716		
Castel di Lama	9	0,2	1877	40,1	690	14,7	29	0,6	128	2,7	71	1,5	1418	30,3	36	0,8	26	0,6	18	0,4	210	4,5	158	3,4	15	0,3	4685			4685		
Castignano	7	0,4	603	34,2	57	3,2	2	0,1	38	2,2	24	1,4	744	42,2	14	0,8	11	0,6	6	0,3	206	11,7	45	2,6	4	0,2	1761			1761		
Castorano	2	0,1	645	48,1	118	8,8	5	0,4	44	3,3	17	1,3	323	24,1	11	0,8	7	0,5	2	0,1	51	3,8	112	8,4	4	0,3	1341			1341		
Colli	3	0,2	828	42,6	191	9,8	13	0,7	57	2,9	53	2,7	565	29,1	15	0,8	20	1,0	3	0,2	101	5,2	90	4,6	4	0,2	1943			1943		
Comunanza	6	0,3	583	33,0	72	4,1	10	0,6	69	3,9	24	1,4	712	40,3	35	2,0	7	0,4	2	0,1	186	10,5	55	3,1	4	0,2	1765			1765		
Cossignano	3	0,5	244	40,5	21	3,5	1	0,2	20	3,3	4	0,7	245	40,6	4	0,7	4	0,7	1	0,2	38	6,3	17	2,8	1	0,2	603			603		
Cupramarittima	8	0,3	1080	35,9	108	3,6	15	0,5	96	3,2	39	1,3	1188	39,5	43	1,4	17	0,6	7	0,2	331	11,0	66	2,2	8	0,3	3006					
Folignano	17	0,3	2026	37,4	259	4,8	21	0,4	221	4,1	34	0,6	2195	40,6	44	0,8	17	0,3	16	0,3	392	7,2	153	2,8	17	0,3	5412			5412		
Force	7	0,8	384	45,2	29	3,4	0	0,0	29	3,4	12	1,4	284	33,5	5	0,6	4	0,5	2	0,2	72	8,5	19	2,2	2	0,2	849			849		
Grottammare	30	0,3	3123	34,5	412	4,6	59	0,7	268	3,0	106	1,2	3977	44,0	138	1,5	49	0,5	30	0,3	490	5,4	338	3,7	25	0,3	9045			9045		
Maltignano	5	0,3	482	33,1	43	2,9	3	0,2	61	4,2	13	0,9	689	47,3	14	1,0	12	0,8	6	0,4	95	6,5	29	2,0	6	0,4	1458			1458		
Massignano	7	0,8	328	35,6	39	4,2	1	0,1	21	2,3	4	0,4	418	45,4	12	1,3	3	0,3	4	0,4	58	6,3	23	2,5	3	0,3	921			921		
Monsampolo	6	0,3	1047	44,3	113	4,8	10	0,4	74	3,1	37	1,6	802	33,9	19	0,8	10	0,4	5	0,2	132	5,6	102	4,3	7	0,3	2364			2364		
Montalto M	5	0,4	533	38,1	57	4,1	9	0,6	52	3,7	18	1,3	544	38,9	8	0,6	3	0,2	5	0,4	131	9,4	33	2,4	0	0,0	1398			1398		
Montedivove	1	0,3	140	40,3	15	4,3	1	0,3	13	3,7	7	2,0	118	34,0	3	0,9	6	1,7	0	0,0	33	9,5	9	2,6	1	0,3	347			347		
Montefiore	4	0,3	530	39,1	27	2,0	9	0,7	28	2,1	9	0,7	628	46,4	12	0,9	5	0,4	6	0,4	67	4,9	23	1,7	6	0,4	1354			1354		
Montegallo	4	1,1	156	43,9	17	4,8	4	1,1	10	2,8	1	0,3	136	38,3	1	0,3	0	0,0	0	0,0	18	5,1	7	2,0	1	0,3	355			355		
Montemonaco	1	0,3	81	21,1	16	4,2	1	0,3	11	2,9	3	0,8	233	60,7	7	1,8	2	0,5	0	0,0	27	7,0	2	0,5	0	0,0	384			384		
Monteprandone	16	0,3	2880	45,4	233	3,7	21	0,3	167	2,6	71	1,1	2345	36,9	64	1,0	40	0,6	15	0,2	266	4,2	220	3,5	11	0,2	6349			6349		
Offida	13	0,4	1591	49,1	101	3,1	31	1,0	81	2,5	22	0,7	1043	32,2	33	1,0	16	0,5	7	0,2	183	5,6	119	3,7	2	0,1	3242	38	82	3362		
Palmiano	0	0,0	31	29,5	2	1,9	0	0,0	7	6,7	0	0,0	52	49,5	0	0,0	2	1,9	0	0,0	9	8,6	2	1,9	0	0,0	105			105		
Ripatransone	14	0,5	1006	39,4	137	5,4	23	0,9	75	2,9	19	0,7	967	37,9	23	0,9	14	0,5	14	0,5	194	7,6	58	2,3	9	0,4	2553			2553		
Roccafluvione	2	0,2	479	40,3	47	3,9	1	0,1	20	1,7	9	0,8	475	39,9	15	1,3	4	0,3	2	0,2	111	9,3	22	1,8	3	0,3	1190			1190		
Rotella	0	0,0	264	45,0	15	2,6	1	0,2	23	3,9	7	1,2	205	34,9	7	1,2	4	0,7	1	0,2	33	5,6	26	4,4	1	0,2	587			587		
San Benedetto	84	0,3	10209	37,3	1234	4,5	289	1,1	650	2,4	209	0,8	11760	43,0	381	1,4	135	0,5	76	0,3	1424	5,2	842	3,1	71	0,3	27364	269	539	28172		
Spinetoli	6	0,2	1722	44,9	187	4,9	12	0,3	115	3,0	44	1,1	1359	35,4	29	0,8	13	0,3	14	0,4	203	5,3	122	3,2	13	0,3	3839	33	87	3959		
Venarotta	4	0,3	460	37,7	63	5,2	4	0,3	79	6,5	14	1,1	438	35,9	12	1,0	5	0,4	2	0,2	102	8,4	34	2,8	4	0,3	1221			1221		
<b>TOTALI</b>	<b>370</b>	<b>0,3</b>	<b>47261</b>	<b>38,6</b>	<b>6083</b>	<b>5,0</b>	<b>742</b>	<b>0,6</b>	<b>3870</b>	<b>3,2</b>	<b>1122</b>	<b>0,9</b>	<b>48526</b>	<b>39,6</b>	<b>1389</b>	<b>1,1</b>	<b>594</b>	<b>0,5</b>	<b>323</b>	<b>0,3</b>	<b>7926</b>	<b>6,5</b>	<b>3880</b>	<b>3,2</b>	<b>323</b>	<b>0,3</b>	<b>122409</b>	<b>340</b>	<b>708</b>	<b>120451</b>		
<b>TOTALE COALIZIONI</b>			<b>53344</b>										<b>49915</b>																			
<b>PERCENTUALE COALIZIONI</b>			<b>43,6</b>										<b>40,8</b>																			

ELABORAZIONE DATI A CURA DEL COMUNE DI OFFIDA